



**КОМИТЕТ ИМУЩЕСТВЕННЫХ ОТНОШЕНИЙ
АДМИНИСТРАЦИИ ПЕРМСКОГО МУНИЦИПАЛЬНОГО ОКРУГА**

РЕШЕНИЕ
о размещении объектов № 1407

Пермский край
Пермский округ

29.05.2024

Комитет имущественных отношений администрации Пермского муниципального округа разрешает Акционерному обществу «Газпром газораспределение Пермь» (ИНН 5902183841, ОГРН 1025900512670, почтовый адрес: 614000, г. Пермь, ул. Петропавловская, 43)

размещение объекта «газопровод давлением до 1,2 Мпа, для размещения которого не требуется разрешения на строительство»

на землях государственная собственность на которые не разграничена

на срок 1 год

Местоположение: Пермский край, Пермский муниципальный округ, д. Ерепеты, ул. 3-я Садовая, дом 12

Приложение: схема предполагаемых к использованию земель или части земельного участка.

Особые условия использования:

1. При размещении объекта учесть параметры ширины проезда улично-дорожной сети, во избежание сужения полосы отвода дороги.
2. Получение разрешения на производство земляных работ.

Заместитель председателя комитета



(подпись, печать)

М.В. Королева

Схема предполагаемых к использованию земель или части земельного участка

Объект: Газопровод давлением до 1,2 Мпа, для размещения которого не требуется разрешения на строительство

Местоположение: расположенных по адресу: Пермский край, м.о. Пермский, д. Ерепеты, ул. 3-я Садовая, дом 12

Каталог координат, м

№ точки границы	X	Y
n1	516250.19	2261933.39
n2	516248.38	2261934.11
n3	516247.75	2261936.02
n4	516252.48	2261948.33
n5	516251.81	2261952.18
n6	516249.14	2261951.71
n7	516243.65	2261936.61
n8	516240.76	2261937.71
n9	516222.37	2261944.52
n10	516218.76	2261945.92
n11	516216.94	2261940.23
n12	516223.37	2261938.08
n13	516243.84	2261930.58
n14	516248.81	2261928.79
n1	516250.19	2261933.39

Площадь земель или части земельного участка, кв.м.: 259

Категория земель: земли населенных пунктов

Вид разрешенного использования: -


Описание границ смежных землепользователей:

- От точки n1 до точки n4 - земельный участок с кадастровым номером 59:32:3630005:443
- От точки n4 до точки n6 - земли общего пользования
- От точки n6 до точки n9 - земельный участок с кадастровым номером 59:32:3630005:1089
- От точки n9 до точки n10 - земельный участок с кадастровым номером 59:32:3630005:649
- От точки n10 до точки n11 - земли общего пользования
- От точки n11 до точки n12 - земельный участок с кадастровым номером 59:32:3630005:691
- От точки n12 до точки n13 - земельный участок с кадастровым номером 59:32:3630005:44
- От точки n13 до точки n14 - земельный участок с кадастровым номером 59:32:3630005:711
- От точки n14 до точки n1 - земли общего пользования

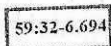
Условные обозначения:



- предполагаемый участок земель, на которых планируется размещение объекта



- границы и номер земельного участка, сведения о которых внесены в ЕГРН



- зоны с особыми условиями использования территории, сведения о которых внесены в ЕГРН

:ЗУ1

- обозначение запрашиваемого земельного участка




n1

- характеристика точки границ земель или части земельного участка

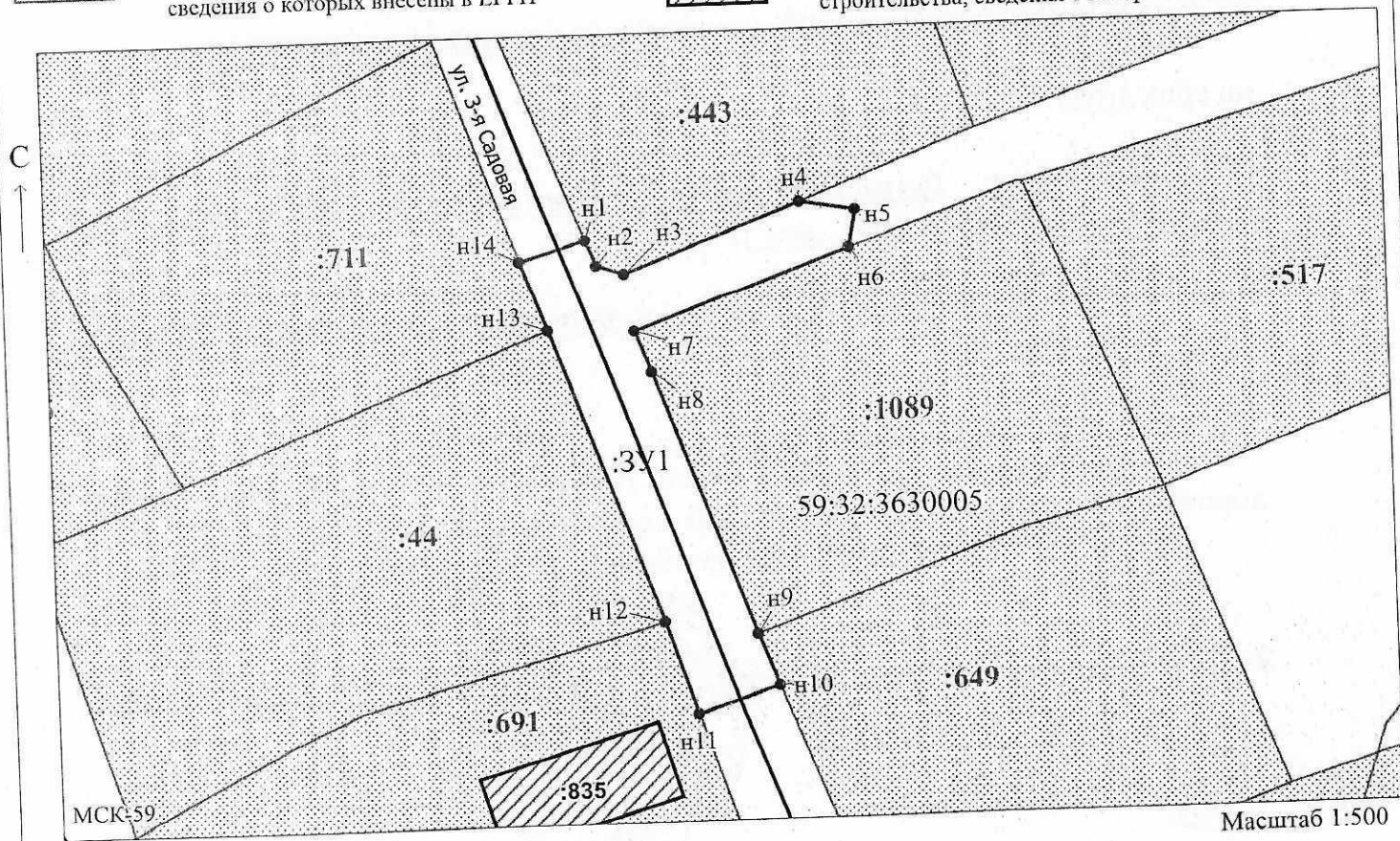
59:32:3630005

- номер кадастрового квартала



- граница кадастрового квартала

- границы и номер объекта капитального строительства, сведения о которых внесены в ЕГРН



Заявитель: _____ / Егошина И.В.
 (подпись, расшифровка подписи)

МП

(для юридических лиц и индивидуальных предпринимателей)